

RELATÓRIO DE VISTORIA DO TERRENO













IDENTIFICAÇÃO	
UNIDADE GESTORA:	UNIVERSIDADE FEDERAL DO AMAZONAS
TÍTULO / OBJETO DA DESPESA:	Contratação de empresa para construção do Bloco 04 do Instituto de Ciências Sociais, Educação e Zootecnia – ICSEZ/UFAM, no município de Parintins/AM
ENDEREÇO DO IMÓVEL:	Campus Universitário “Dorval Varela Moura” Estrada Parintins, Macurany, s/nº - Parintins/Am
RESPONSÁVEL TÉCNICO:	Milton Gomes de Oliveira Júnior

CARACTERIZAÇÃO DO TERRENO
<p>Para realização do projeto houve consulta às leis municipais de parcelamento de solo e de zoneamento (registro de uso / recuos e afastamento / coeficiente de construção / taxa de ocupação / gabaritos)?</p> <p> <input checked="" type="radio"/> Sim <input type="radio"/> Não <input type="radio"/> Não se Aplica </p>
<p>O terreno pertence à área tombada?</p> <p> <input type="radio"/> Sim <input checked="" type="radio"/> Não </p> <p>Se sim, por quais órgãos?</p> <div style="border: 1px solid black; height: 30px; width: 100%;"></div>
<p>O terreno possui vegetação nativa e/ou áreas de preservação ambiental?</p> <p> <input type="radio"/> Sim <input checked="" type="radio"/> Não </p> <p>Se sim, nos informe as providências que estão sendo tomadas, se há Estudos de Impacto Ambiental – EIA; Relatório de Impacto Ambiental – RIMA; Relatório Ambiental Preliminar – RAP; Relatório Ambiental – RA; Estudo Ambiental – EA; Plano Básico Ambiental – PBA; Relatório de Controle Ambiental – RCA; Plano de Controle Ambiental; previsão de medidas mitigadoras, etc.</p> <div style="border: 1px solid black; height: 50px; width: 100%;"></div>

<p>O terreno possui Levantamento Técnico Cadastral (levantamento planimétrico / planialtimétrico / marcações de construções / marcações de áreas verdes protegidas / etc)?</p> <p><input checked="" type="radio"/> Sim <input type="radio"/> Não</p>
<p>Indique o logradouro do acesso principal ou mais conveniente:</p> <p><i>O Prédio encontra-se dentro da área delimitada como Campus Universitário "Dorval Varela Moura" - Parintins/Am</i></p>
<p>Os acessos ao terreno são por meio de vias de:</p> <p><input checked="" type="checkbox"/> Asfalto <input type="checkbox"/> Concreto/Cimento</p> <p><input type="checkbox"/> Bloco de Concreto Intertravado <input type="checkbox"/> Paralelepípedo</p> <p><input type="checkbox"/> Cascalho/Brita <input type="checkbox"/> Terra batida</p> <p><input type="checkbox"/> Outros: <input type="text"/></p>
<p>Esses acessos requerem manutenção ou investimentos?</p> <p><input type="radio"/> Sim <input checked="" type="radio"/> Não</p> <p>Se sim, descreva-os:</p> <p><input type="text"/></p>
<p>As guias e passeios requerem manutenção ou investimentos?</p> <p><input type="radio"/> Sim <input checked="" type="radio"/> Não</p> <p>Se sim, descreva-os:</p> <p><input type="text"/></p>
<p>Os acessos estão em conformidade com a NBR 9050 - Acessibilidade a edificações, mobiliário, espaços e equipamentos urbanos?</p> <p><input checked="" type="radio"/> Sim <input type="radio"/> Não</p> <p>Se não, o projeto contempla investimentos para sanar esta questão?</p> <p><input type="text"/></p>
<p>Há acesso a transporte coletivo?</p> <p><input checked="" type="radio"/> Sim <input type="radio"/> Não</p> <p>Informar a distância a ser percorrida do ponto de acesso mais próximo ao terreno, ou outras medidas para melhorar esta questão:</p> <p><input type="text"/></p>
<p>Há iluminação pública no terreno e entorno próximo?</p> <p><input checked="" type="radio"/> Sim <input type="radio"/> Não</p> <p>Se não, o projeto contempla investimentos para sanar esta questão?</p> <p><input type="text"/></p>

<p>Há fornecimento de energia elétrica de alta e/ou baixa tensão?</p> <p><input checked="" type="radio"/> Sim <input type="radio"/> Não</p> <p>Se não, o projeto contempla investimentos para sanar esta questão?</p> <input type="text"/>
<p>Indicar o tipo de rede de abastecimento de água potável:</p> <p><input checked="" type="checkbox"/> Concessionária <input type="checkbox"/> Poço artesiano</p> <p><input type="checkbox"/> Outros: <input type="text"/></p>
<p>No caso de abastecimento por meio de poço artesiano, a qualidade da água já passou por análises?</p> <p><input type="radio"/> Sim <input type="radio"/> Não</p>
<p>Há necessidade de investimentos para obtenção de fontes de abastecimento suplementar de modo a garantir a regularidade e qualidade do abastecimento de água?</p> <p><input type="radio"/> Sim <input checked="" type="radio"/> Não</p> <p>Se sim, nos informe as providências que serão tomadas:</p> <input type="text"/>
<p>Indicar o tipo de rede de esgoto:</p> <p><input type="checkbox"/> Concessionária <input type="checkbox"/> Fossa Séptica</p> <p><input checked="" type="checkbox"/> Rede de Tratamento de Esgoto Própria</p> <p><input type="checkbox"/> Outros: <input type="text"/></p>
<p>Há necessidade de investimentos para o descarte de esgoto?</p> <p><input type="radio"/> Sim <input checked="" type="radio"/> Não</p> <p>Se sim, nos informe as providências que serão tomadas:</p> <input type="text"/>
<p>Há áreas permeáveis que serão preservadas para escoamento/drenagem de águas pluviais?</p> <p><input checked="" type="radio"/> Sim <input type="radio"/> Não</p>
<p>Há possibilidade de alagamento?</p> <p><input type="radio"/> Sim <input checked="" type="radio"/> Não</p> <p>Se sim, nos informe as providências que serão tomadas:</p> <input type="text"/>

No terreno há a presença de:	
<input checked="" type="checkbox"/> Adutoras	<input type="checkbox"/> Emissários
<input type="checkbox"/> Córregos	<input checked="" type="checkbox"/> Rede de alta tensão
<input checked="" type="checkbox"/> Rede de Esgoto / Servidão	<input type="checkbox"/> Rede de fibra óptica
<input type="checkbox"/> Rede de GLP	<input checked="" type="checkbox"/> Rede de telefonia
<input type="checkbox"/> Outros:	<input type="text"/>
O descarte do lixo será feito por meio de:	
<input type="checkbox"/> Coleta indiferenciada de lixo doméstico	
<input checked="" type="checkbox"/> Coleta seletiva para materiais recicláveis	
<input type="checkbox"/> Coleta especial para resíduos perigosos (aqueles que apresentam riscos à saúde pública e ao meio ambiente, exigindo tratamento e disposição especiais em função de suas características de pegar fogo, de corroer materiais, de ser tóxico e de provocar doenças)	
<input type="checkbox"/> Outros:	<input type="text"/>
Informe as demais providências necessárias para início da obra:	
<input checked="" type="checkbox"/> Movimentações de terra	<input type="checkbox"/> Pavimentações de vias
<input type="checkbox"/> Demolições de edificações existentes	<input type="checkbox"/> Cercamento por muros
<input type="checkbox"/> Canalização de córregos	<input type="checkbox"/> Muros de Contenção
<input type="checkbox"/> Reintegração de posse	<input type="checkbox"/> Retirada de painéis e anúncios
<input type="checkbox"/> Outros:	<input type="text"/>
O padrão construtivo do projeto condiz com a situação econômica e social da vizinhança?	
<input checked="" type="radio"/> Sim	<input type="radio"/> Não
Há disponibilidade local de materiais e mão-de-obra necessária à execução do projeto?	
<input checked="" type="radio"/> Sim	<input type="radio"/> Não

RELATÓRIO FOTOGRÁFICO	
	
	
	
	
	
	

Manaus, 10 de outubro de 2018